

TREKKING - DE SAMAIL AL WADI BANI KHARUS



Una excursion de 4 días caminando para descubrir la meseta alta del Jebel Akhdar pero tambien los valles de Wadi Mistal y Wadi Bani Kharus. Vistas estupendas, bonitas casas de huéspedes, y la visita de pueblos de montaña y oases muy variados.



Nivel 4 Viajes que pueden incluir caminatas deportivas (hasta 1200m de desnivel positivo), caminatas acuáticas, y canyoning facil.

Duracion 4 Dia

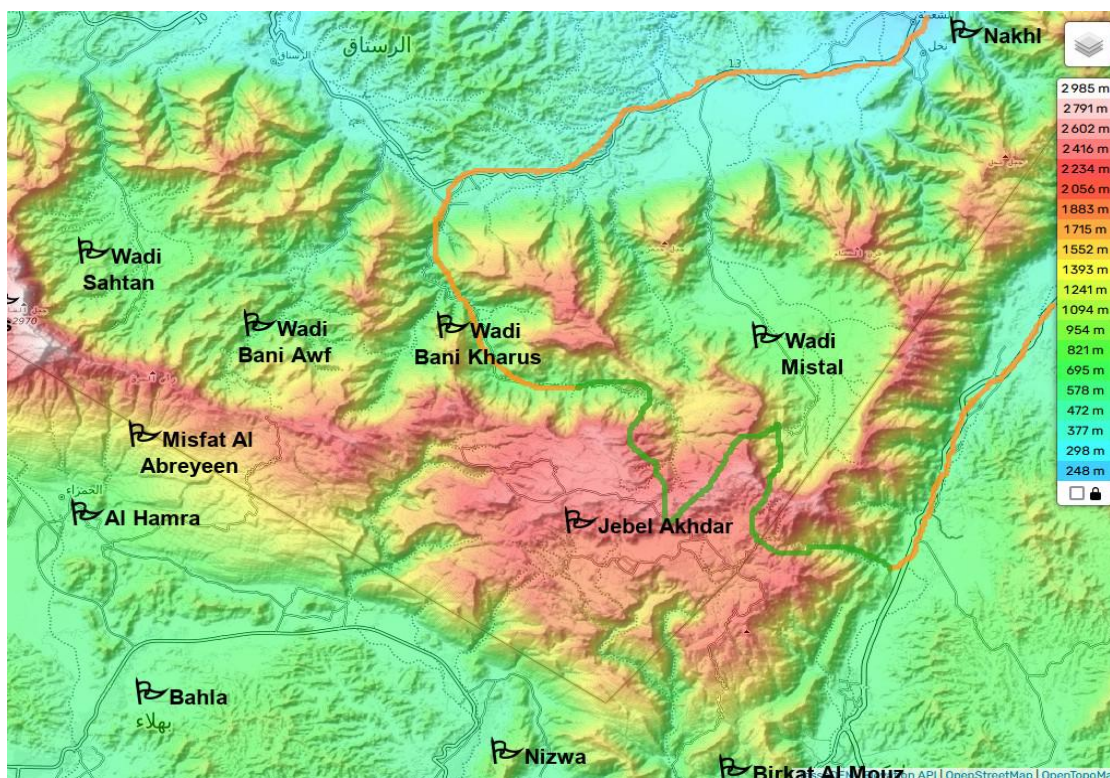
Realizable en ENERO - FEBRERO - MARZO - NOVIEMBRE - DICIEMBRE

 2 Noches en alojamientos (Hotel, Casa de huéspedes, Lodge, etc...)
 1 Noches acampando en la naturaleza (con tiendas, colchones, esteras, vajilla, equipo para cocinar), confortable (pero sin banos) con el soporte de vehiculos. Ud. tiene que montar la tienda por si mismo, mientras que organizamos el acampamento colectivo.

Salida Matrah

Termina Matrah

VIAJEROS	PRECIO POR PERSONA	
2	520 OMR	1361 USD
3	420 OMR	1099 USD
4	420 OMR	1099 USD
5	380 OMR	994 USD
6	340 OMR	890 USD
7	320 OMR	837 USD

Itinerario **Jebel Akhdar - Wadi Mistal - Wadi Bani Kharus****Nota sobre la transportacion del equipaje**

Tenemos vehiculos ; asi su equipaje esta transportado por coche. En la mayoria delos casos, Ud. solo debe traer una mochilla ligera con el necesario para el dia.

EXCEPCION : Ese viaje comporta varios dias consecutivos de trekking (dias 2, 3) en los que no encontramos los vehiculos (y entonces el equipaje) por la noche.

Esos dias, Ud. tiene que llevar sus cosas personales que Ud. necesita por la noch, su agua, y parte del almuerzo.

Podemos guardar su equipaje principal durante de esos dias ; no hay ningun problema de seguridad.

La noche 2 estamos en hospedajes confortables : hojas, cobijas, y toallas estan proporcionados.

DIA 1

- Lunch - Dinner

🚌 Traslado a un pueblo del valle de Samail (1 hora 15 - 120 Km)

✓ **Subida al Jebel Akhdar (8 horas)**

👉 *Jebel Akhdar*

Una caminata larga pero muy hermosa y salvaje. Primero caminamos en el wadi a veces en el antiguo canal de irrigacion y a veces entre los bloques. Luego tenemos una subida bastante fuerte y larga pero en un buen camino y con vistas hermosas. Por fin llegamos a un pueblo alto en la meseta.

- **Nivel 4***

- **Tiempo de marcha : 6 a 7 horas**


- **Desnivel : +1300m/-0m**



Acampamos en la montaña

Acampamos en la montaña cerca de un pueblo en una altura de unos 1900m.

Tienda de Campana individual




DIA 2*Breakfast - Lunch - Dinner***Dia sin asistencia de vehiculo****Dejamos el(los) vehiculo(s) por la manana cuando empezamos la caminata****No tenemos acceso al equipaje principal por la noche**✓ **Bajada a Wakan (Wadi Mistal) (6 horas)**➤ *Wadi Mistal*

Partimos de un pueblo de altura donde crecen nueces y granadas y subimos hacia un collado estrecho que da acceso a un valle de la vertiente norte que forma un circo espectacular. Desde aqui bajamos con vistas panoramicas sobre el circo. Por fin alcanzamos un pueblo ubicado a unos 1500m de altura y sus bancales verdes plantados de melocoton y albaricoque.

- Nivel 3***- Tiempo de marcha : 4 a 5 horas****- Desnivel : +250m/-900m**🏠🏠🏠 **Casa de huéspedes en un pueblo de montana**

Una casa de huéspedes muy agradable, y muy bien ubicada en la entrada del pueblo, con muy bonita vista sobre el valle

*Standard Room**desayuno & cena en el alojamiento*

DIA 3*Breakfast - Lunch - Dinner***Dia sin asistencia de vehiculo
Encontramos el(los) vehiculo(s) al fin de la caminata**✓ **Caminata hacia el Jebel Akhdar (7 horas)**👉 *Jebel Akhdar*

Es una caminata hermosa y no muy difícil excepto un pequeño trozo muy empinado. Nos ofrece hermosas vistas sobre la vertiente norte del Hajar Occidental. Partimos de un pueblo ubicado a unos 1400m de altura donde crecen especialmente bien melocotones y albaricoques y alcanzamos 2200m donde crecen ganadas y nueces.

- **Nivel 3***- **Tiempo de marcha : 5 a 6 horas**- **Desnivel : +800m/-450m**🏠🏠🏠 **Casa de huéspedes en la montaña**

Anochemos en una guapa casa de huéspedes en un pueblo troglodito antiguo. El Pueblo esta construido en un acantilado.

*Standard Room**desayuno & cena en el alojamiento*

DIA 4*Breakfast - Lunch -*✓ **Bajada al Wadi Bani Kharus (7 horas)**🏠 *Wadi Bani Kharus*

Una caminata larga pero muy hermosa! La bajada ofrece vistas estupendas y la llegada en los ultimos pueblos del wadi es deliciosa : agua corriente y bancales cultivados entre los mas guapos de Oman!

- Nivel 4***- Tiempo de marcha : 5 a 6 horas****- Desnivel : +300m/-1500m**

🚌 Traslado a Matrah (3 horas - 230 Km)



📌 Nivel de dificultad Senderismo & Paseo

- | | |
|----------------|--|
| Nivel 1 | Ninguna dificultad. Paseos faciles y accesibles a cualquier que camina ocasionalment |
| Nivel 2 | Caminatas faciles con un desnivel que no supera los 300 metros y que no presentan dificultad |
| Nivel 3 | Caminatas con un desnivel de 300 a 800 metros. Accesible a cualquier que esta acostumbrado a caminar en la montana |
| Nivel 4 | Caminatas con un desnivel de 800 a 1100 metros. Para caministas deportivos |
| Nivel 5 | Caminatas largas con un desnivel superior a 1000 metros y que pueden incluir pasajes que necesitan el uso de los manos |